



ESTADO DE MATO GROSSO
PREFEITURA MUNICIPAL DE JUARA

Lei Municipal nº 2.665, de 20 de outubro de 2017

Autor: Vereador Eraldo Markito


Dispõe sobre a denominação da Estrada Vicinal, constante na Planta Oficial da Cidade de Juara-MT e dá outras providências.

A Prefeita do Município de Juara, Estado de Mato Grosso, faz saber que a Câmara Municipal aprovou e eu sanciono a seguinte Lei:

Art. 1º Fica denominada de Rua João Paulo Barbosa, a estrada vicinal compreendida entre o Jardim São Gabriel e o loteamento de chácaras Barbosa, constante na Planta oficial da Cidade de Juara-MT.

Art. 2º Esta Lei entra em vigor na data de sua publicação, revogada as disposição em contrário.

Governo Municipal de Juara, Estado de Mato Grosso, 20 de outubro de 2017.

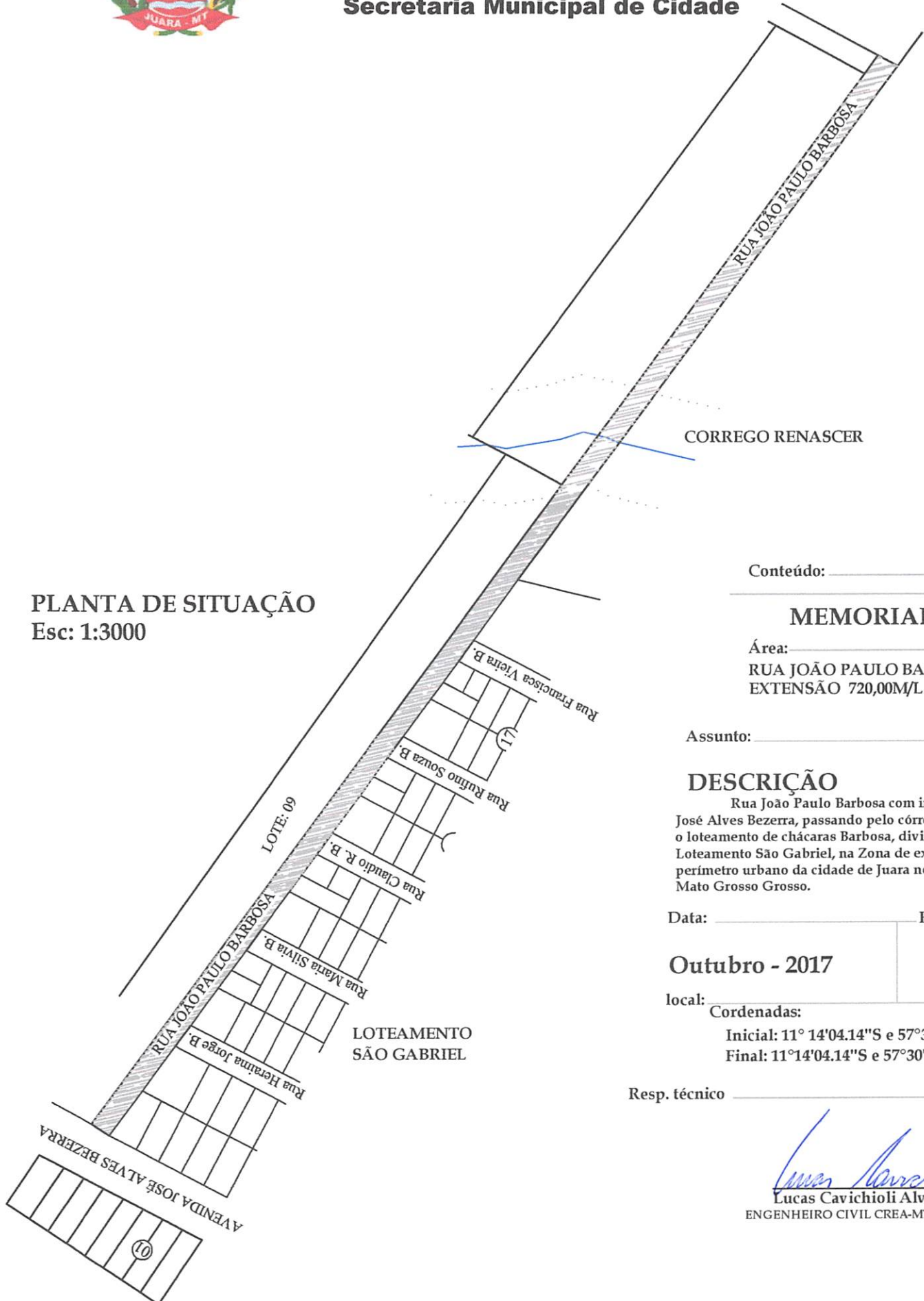


Luciane Borba Azoia Bezerra
Prefeita do Município



ESTADO DE MATO GROSSO
Prefeitura Municipal de Juara
Secretaria Municipal de Cidade

PLANTA DE SITUAÇÃO
Esc: 1:3000



Conteúdo: _____

MEMORIAL DESCR.

Área: _____

RUA JOÃO PAULO BARBOSA
EXTENSÃO 720,00M/L

Assunto: _____

DESCRIÇÃO

Rua João Paulo Barbosa com início na avenida José Alves Bezerra, passando pelo córrego Renascer até o loteamento de chácaras Barbosa, divisa com o Loteamento São Gabriel, na Zona de expansão do perímetro urbano da cidade de Juara no Estado de Mato Grosso Grosso.

Data: _____ Folha: _____

Outubro - 2017

01 / 02

local: _____

Cordenadas:

Inicial: 11° 14'04.14"S e 57°30'33.25"O

Final: 11°14'04.14"S e 57°30'09.48"O

Resp. técnico _____


Lucas Cavichioli Alves
ENGENHEIRO CIVIL CREA-MT 025098



ESTADO DE MATO GROSSO
Prefeitura Municipal de Juara
Secretaria Municipal de Cidade

IMAGENS ILUSTRATIVAS DA LOCALIZAÇÃO



Conteúdo:	Assunto:	Data:	Folha:
MEMORIAL DESCR.	DESCRIÇÃO	Outubro - 2017	02 / 02
Área: RUA JOÃO PAULO BARBOSA EXTENSÃO 720,00M/L	Rua João Paulo Barbosa com início na avenida José Alves Bezerra, passando pelo córrego Renascer até o loteamento de chácaras barbosa, divisa com o Loteamento São Gabriel, na Zona de expansão do perímetro urbano da cidade de Juara no Estado de Mato Grosso Grosso.	local: Cordenadas: Inicial: 11° 14'04.14"S e 57°30'33.25"O Final: 11°14'04.14"S e 57°30'09.48"O	
Resp. técnico	 Lucas Cavichioli Alves ENGENHEIRO CIVIL CREA-MT 025098		